


Javaslat a

„Csáfordai kút”

települési/tájegységi/ágazati
értéktárba történő felvételéhez

Készítette:

Sabján Csenge

..... (aláírás)

Zalalövő, 2023.06.16.

Tartalomjegyzék

1. A javasolt érték „Csáfordai kút” szöveges elemzése, a mellékletben megadott formai követelmények alapján.
2. A csatolt fényképes dokumentáció- az internetről letöltött illetve saját készítésű felvételek.
3. Támogatói nyilatkozatok a Borbarát Kör Közhasznú Egyesület és a Zalalövői Városszépítő és Környezetvédő Egyesület részéről.
4. Területi hozzájáruló nyilatkozat a javasolt érték földrajzi elhelyezkedése miatt.
5. Hozzájáruló nyilatkozat a javaslattevőtől a teljes dokumentum további felhasználásáról.
6. A nem saját készítésű fényképek és a térkép hivatkozása.

I. A JAVASLATTEVŐ ADATAI

1. A javaslatot benyújtó (személy/intézmény/szervezet/vállalkozás) neve: Sabján Csenge
2. A javaslatot benyújtó személy vagy a kapcsolattartó személy adatai:

Név: Sabján Csenge

Levelezési cím: 8999 Zalalövő, Margaréta út 1.

Telefonszám: +36305653882

E-mail cím: sabjan.csenge@zalalovo.hu

II. A NEMZETI ÉRTÉK ADATAI

1. A nemzeti érték megnevezése: Csáfordai kút
2. A nemzeti érték szakterületenkénti kategóriák szerinti besorolása:

- agrár- és élelmiszergazdaság
- egészség és életmód
- épített környezet
- ipari és műszaki megoldások
- kulturális örökség
- sport
- természeti környezet
- turizmus és vendéglátás

a szakterületi besorolás indokolása:

A kút Zalalövő városának legrégebben ismert természeti forrása. A feljegyzések szerint a környék lakosságának vízigényét az 1700-as években.¹

3. A nemzeti érték a magyarországi együtt élő népekhez, az államalkotó tényezőként elismert nemzetiségekhez kapcsolódó érték:

- igen
amely nemzetiség:
- nem

4. A nemzeti érték fellelhetőségének helye:

8999 Zalalövő, a Patakai-hegyre vezető úton végig haladva az első jobb oldali pincénél található egy tábla, mely jelzi a tovább haladási irányt.

¹ <https://zalavolgeertektar.hu/zalalovo/> [Letöltve: 2023. 06. 14.]

5. Értéktár megnevezése, amelybe a nemzeti érték felvételét kezdeményezik:

települési

tájegységi

ágazati

amely értéktár neve: Zalalövői Települési Értéktár Bizottság

6. A nemzeti érték rövid, szöveges bemutatása, egyedi jellemzőinek és történetének leírása, a megjelölt szakterületi kategória indokolása (amennyiben nemzetiséghez kapcsolódó érték, a nemzetiségi vonatkozások, a nemzetiséghez való kötődés bemutatása):

A kútról az első feljegyzések már az 1500-as években megszülettek. Ekkor víznyerő helyként szolgálta Nagyfernekág, Kisfernekág és Csütörökhegy lakosságát. A völgyben található forrás inentől kezdve évszázadokon át szolgálta ki a lakók vízigényét.² Erről tanúskodik egy az 1700-as évek elejéről fennmaradt feljegyzés is. Zalalövő városának legrégebbiről ismert forrása.³

Érdekességképpen kiemelhető Zalalövő történetének 1715. évi adóösszeírásáról szóló dokumentumok. Ezekben olvasható, hogy ekkor települt ált Mindszentről Zalalövőre a Csáforda család. Arról, hogy a nevezett családnak volt e valamilyen jellegű kötődése a kúthoz nem találatam feljegyzéseket.⁴

A javasolt érték napjainkban turisztikai attrakció szerepét tölti be. Elsődleges funkciója már, hogy látványossággént szolgál az ide érkező turisták számára. A kúthoz 2023. 06.15-én látogattam el, ekkor víz nem folyt belőle. A City Cooperation II. keretein belül készült koncepcionális tanulmányban a javasolt érték turisztikai vonatkozását vizsgálták. Összefoglaló SWOT analízisek készültek a város látványosságaiból és a könnyebb átláthatóság érdekében szerkesztettem egy saját készítésű SWOT-mátrixot a települési értékről. Kiemelhető, hogy a kút tökéletes célpont az aktív időtöltést preferáló és a természetközeli turizmus kedvelőinek. A lehetőségekként egyértelműen a szolgáltatások bővítésére lenne szükség, hogy a kút egy ismertebb és kedvezőbb látványossággá váljon. Jelenlegi gyengeség a tanösvény nem megfelelő kialakításának hiánya. Veszélyként pedig egyértelműen megfogalmazható a forráshiány, ami a legnagyobb részben gátat szabhat a fejlesztéseknek.

² <https://www.zaol.hu/helyi-kozelet/2022/08/szolohegyi-gazdak-ujitottak-fel-a-xv-szazadi-kutat-zalalovon> [Letöltve: 2023. 06. 14.]

³ <https://zalavolgeertektar.hu/zalalovo/> [Letöltve: 2023. 06. 15.]

⁴ Molnár András (1998): Zalalövő története- Az ókortól napjainkig

Erősségek	Gyengeségek
Természetbarát látnivaló Aktív turizmus A város történetét hordozza magában Víznyerő hely is lehet Piknikezésre/ Sütögetésre is alkalmas	Az út jelenlegi állapota A szolgáltatások hiánya Kevésbé ismert turisztikai attrakció
Lehetőségek	Veszélyek
A tanösvény komfortosabb kialakítása Szervezett túrákon az attrakció ismertségének növelése A kút történetét elmesélő interaktív játékok a kisebbek számára A Patakai-hegy éves bortermésének borkóstoló rendezvény szervezése	Forráshiány A természeti környezet állapotának romlása A tanösvény kialakításának nehézségei, kivitelezési és anyagi okból

1. ábra: SWOT elemzés a Csáfordai kútról

Forrás: Saját szerkesztésű, részben saját, részben a City Cooperation II. adatainak felhasználásával.

A tanösvény infrastrukturális fejlesztést igényel, a látványosság megközelíthetősége nem kedvező. Egy kiadósabb eső után pedig még nehezebbé válik. Opció lehet például az ösvény gyakrabban történő kaszálása, vagy egy kavicsos réteg leöntése. Véleményem szerint egy szemetes kihelyezésére mindenképp szükség lenne, az esetleges szemetelés elkerülése végett.⁵

Az évszázadok alatt a kút állapota megromlódott, ezért a felújítása elkerülhetetlen volt. A renoválásban főként a Pataka-hegyi gazdák vettek részt, de helyi vállalkozók és az önkormányzat is segítette az önkéntes munkát. A gazdák a kútra örökségként tekintenek és feladatuknak érzik az érték megőrzését és továbbadását a következő generációknak. Vízére kincsként tekintenek, mely táplálta és táplálja a környezetében élőket. Megépülése óta a harmadik felújításon esett át. Az ünnepélyes átadó során 2022. augusztusában Páli Zoltán plébános felszentelte a kutat és a pihenőhelyet.⁶

⁵ Turisztikai kínálat kialakítása a zalai városokban- Zalalövő koncepcionális tanulmány- „City Cooperation II.”- 2014-2020

⁶ <https://www.zaol.hu/helyi-kozelet/2022/08/szolohegyi-gazdak-ujitottak-fel-a-xv-szazadi-kutat-zalalovon> [Letöltve: 2023. 06. 15.]

7. Indokolás az értéktárba történő felvétel mellett:

A Csáfordai kút magában hordozza a múlt értékét a jelen és jövő generáció számára. Iránymutatást ad, hogy a felmenőinktől kapott értékeket megőrizzük és továbbadjuk. Vízellátó és turisztikai funkciója miatt a település egy jelentős értéke, mely megérdemli, hogy a települési értéktár részét képezze.

8. A nemzeti értékkel kapcsolatos információt megjelenítő források listája (bibliográfia, honlapok, multimédiás források):

Csáfordai kút- Zalavölgye 2023; <https://zalavolgyeertektar.hu/zalalovo/> [Letöltve: 2023. 06. 14.]

Felújított kút átadása 2022; <https://www.zaol.hu/helyi-kozelet/2022/08/szolohegyi-gazdak-ujitottak-fel-a-xv-szazadi-kutat-zalalovon> [Letöltve: 2023. 06. 14.]

Molnár András (1998): Zalalövő története- Az ókortól napjainkig

Turisztikai kínálat kialakítása a zalai városokban- Zalalövő koncepcionális tanulmány- „City Cooperation II.”- 2014-2020

1. ábra: SWOT-elemzés a Csáfordai kútról. Forrás: Saját szerkesztés, részben saját, részben a City Cooperation II. tanulmány felhasználásával

9. A nemzeti érték hivatalos weboldalának címe:

<https://www.zalalovo.hu/turizmus/latnivalok/csafordai-kut> [Letöltve: 2023. 07. 24.]

III. MELLÉKLETEK

1. Az értéktárba felvételre javasolt nemzeti érték fényképei- A képeket 2023.06.15-én készítettem a kúthoz történő kirándulás során.











A kút legfrissebb avatásáról a Salla Művelődési Központ közösségi oldalán találtam fényképeket a 2022. augusztus 15-i posztjában.







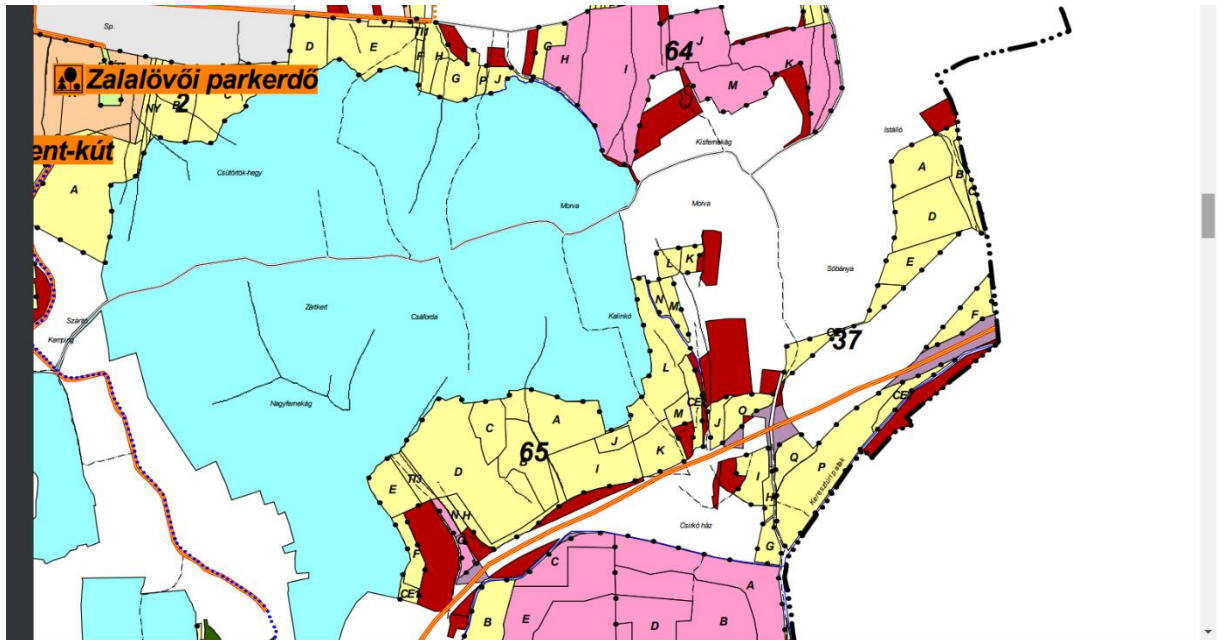
Az 1980. évi augusztus 19-én megjelent Zalai Hírlapban olvashatunk egy korábbi felújításról.



Térkép, Csáforda településrészrel, melynek forrása:

https://portal.nebih.gov.hu/documents/10182/776988/%C3%81tn%C3%A9zeti+t%C3%A9rk%C3%A9p_%C3%A9szak_kelet.pdf/2b6f60e4-f4ae-497e-9b3f-ecb1e307bb70

[Letöltve: 2023. 06. 15.]




Támogatói Nyilatkozat

A Zalalövői Borbarát Kör Közhasznú Egyesület nevében támogatom Sabján Csenge azon kezdeményezését, hogy a zalalövői Csáfordai kút, mint nemzeti érték a magyar nemzeti értékekről és a hungarikumokról szóló 2012. évi XXX. törvény valamint a magyar nemzeti értékek és hungarikumok értéktárba való felvételéről és az értéktár bizottságok munkájának szabályozásáról szóló 324/2020 (VII.1.) Korm. rendelet alapján a Zalalövői Települési Értéktárba felvételre kerüljön.

Egyesületünk elkötelezett a nemzeti értékeink megőrzése iránt, így rendkívül fontosnak tartjuk és szívből támogatjuk a Csáfordai kút felvételét a Zalalövői Települési Értéktárba.

Zalalövő, 2023. június 19.

Zalalövői Borbarát Kör Egyesület
8999 Zalalövő, Szabadság tér 2.
Adószám: 18964862-1-20


Galambos István

elnök

Támogatói Nyilatkozat

A Zalalövői Városszépítő és Környezetvédő Egyesületének nevében támogatom Sabján Csenge azon kezdeményezését, hogy a Csáfordai kút, a magyar nemzeti értékekről és a hungarikumokról szóló 2012. évi XXX. törvény valamint a magyar nemzeti értékek és hungarikumok értéktárba való felvételéről és az értéktár bizottságok munkájának szabályozásáról szóló 324/2020 (VII.1.) Korm. rendelet alapján a Zalalövői Települési Értéktárba felvételre kerüljön.

Egyesületünk elkötelezett a nemzeti értékeink megőrzése iránt, így rendkívül fontosnak tartjuk és szívből támogatjuk a Csáfordai kút felvételét a Zalalövői Települési Értéktárba.

Zalalövő, 2023. június 17.

**Zalalövői Városszépítő és
Környezetvédő Egyesület**
8999 Zalalövő, Szabadság tér 1.
Adószám: 18964642-1-20



Laki Imre


elnökhelyettes

HOZZÁJÁRULÓ NYILATKOZAT

Alulírott BACASKÓ TIBOR JÓZSEF, (szem.ig.szám: 4064727E)
lakcíme: 9814 HÁCSÓ, RAKÓCI' u. 3.

hozzájárulok, hogy a 3.156 helyrajzi számú, magánterületemen található Csáfodai kútat felvegyék a települési értéktárba. A települési értékről készített alkotás nemzeti értéként történő publikálását és kommunikációs céllal való felhasználását is engedélyezem.

Kelt: Zalaölvő (helységnev) 2023 (év) július (hónap) 20 (nap)



aláírás

Jelenlévő tanúk aláírásukkal igazolják, hogy a fenti nyilatkozatot előttük írta alá, illetve aláírását előttük sajátkezű aláírásának ismerte el.

1. Tanú

Név: ZSIDÓ MIRIAM

Lakcím: 8999 Zalaölvő, Deák F.u.

Szem.ig.szám: 982652 CE 10k.Fkt

Aláírás: Zsidó M

2. Tanú

Név: BÁKI SZILVIA

Lakcím: 8999 Zalaölvő, Dayceich
u.14


Szem.ig.szám: 779401 CE

Aláírás: Baki

HOZZÁJÁRULÓ NYILATKOZAT

Alulírott Sabján Csenge (szül.: Szombathely, 2000.08.28., anyja neve: Kovács Zsanett) nyilatkozom a magyar nemzeti értékek és hungarikumok értéktárba való felvételéről és az értéktár bizottságok munkájának szabályozásáról szóló 324/2020 (VII.1.) Korm. rendelet 8. § (4) bekezdés h) pontja szerint, hogy a jogszabályi feltételeknek való megfelelés érdekében az általam készített „Csásfordai kút” javaslati tervének teljes dokumentációját, melyet a települési értéktárba történő felvételéhez készítettem a Zalalövői Települési Értéktár Bizottság és a Zalalövői Közös Önkormányzati Hivatal részére felhasználási és terjesztési céllal átadom.

Kelt: Zalalövő, 2023 (év) június (hónap) 16 (nap)



Sabján Csenge

Jelenlévő tanúk aláírásukkal igazolják, hogy a fenti nyilatkozatot előttük írta alá, illetve aláírását előttük sajátkezű aláírásának ismerte el.

1. Tanú

Név: BONA LÁSZLÓNÉ

Lakcím: 8999 ZALALÖVŐ, SZÉCHÉNYI U. 4

Szem.ig.szám: 708480 DE

Aláírás: Bona Lászlóné

2. Tanú

Név: BAKI SZILVIA

Lakcím: 8999 Zalalövő Dajkalmid

Szem.ig.szám: 775401 CF

Aláírás: Baki Szilvia

4. Nem saját készítésű dokumentumok forrásai:

Az avatásról készült dokumentumok a Salla Művelődési Központ facebook oldalának 2022. augusztus 15-i posztjából.

A korábbi felújításról szóló újságcikk egy 1980.évi augusztus 19-én kiadott Zalai Hírlap számban található meg.

A Csáforda településrészt megjelenítő térkép linkje:

https://portal.nebih.gov.hu/documents/10182/776988/%C3%81tn%C3%A9zeti+t%C3%A9rk%C3%A9p_%C3%A9szak_kelet.pdf/2b6f60e4-f4ae-497e-9b3f-ecb1e307bb70 [Letöltve: 2023.06.15.]